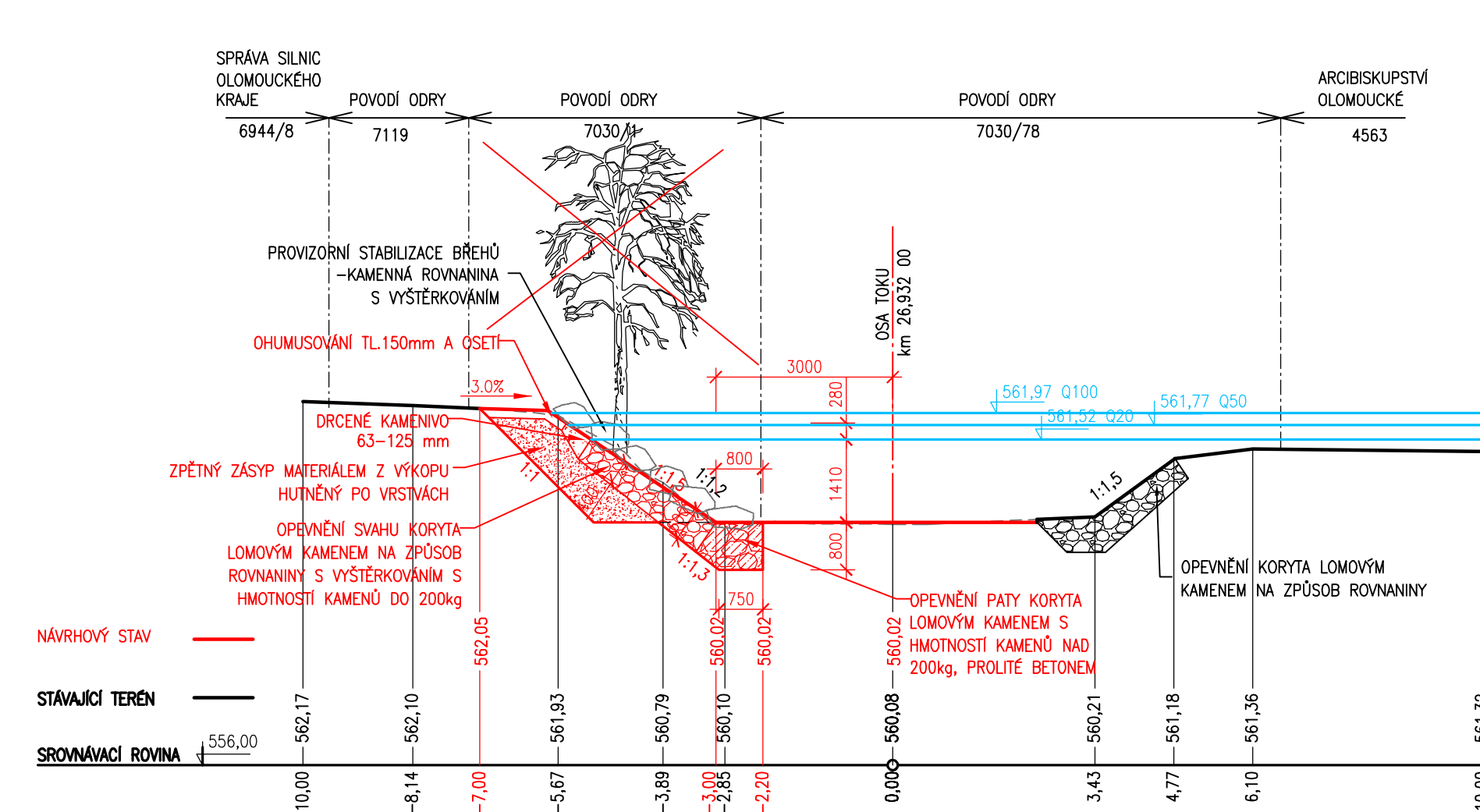
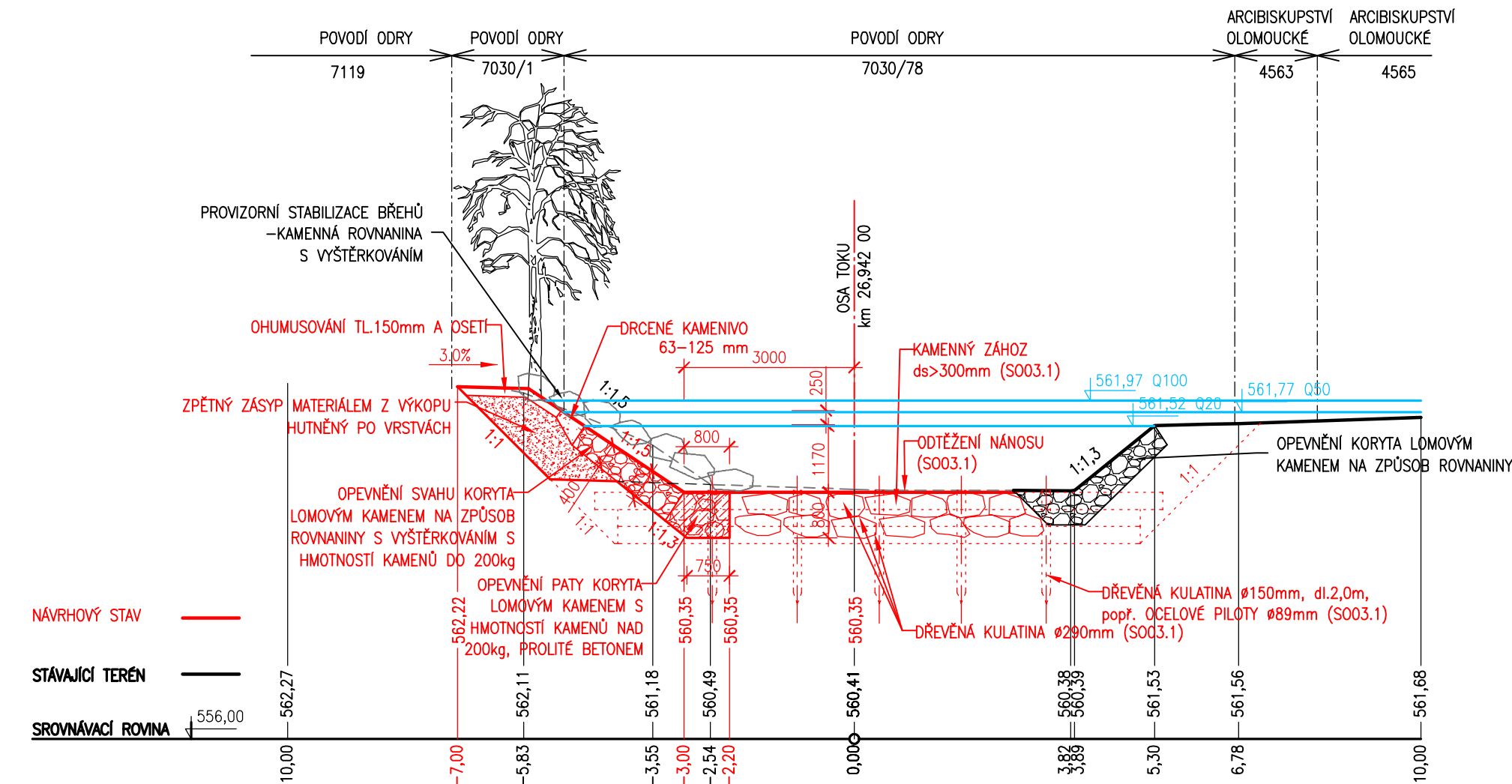


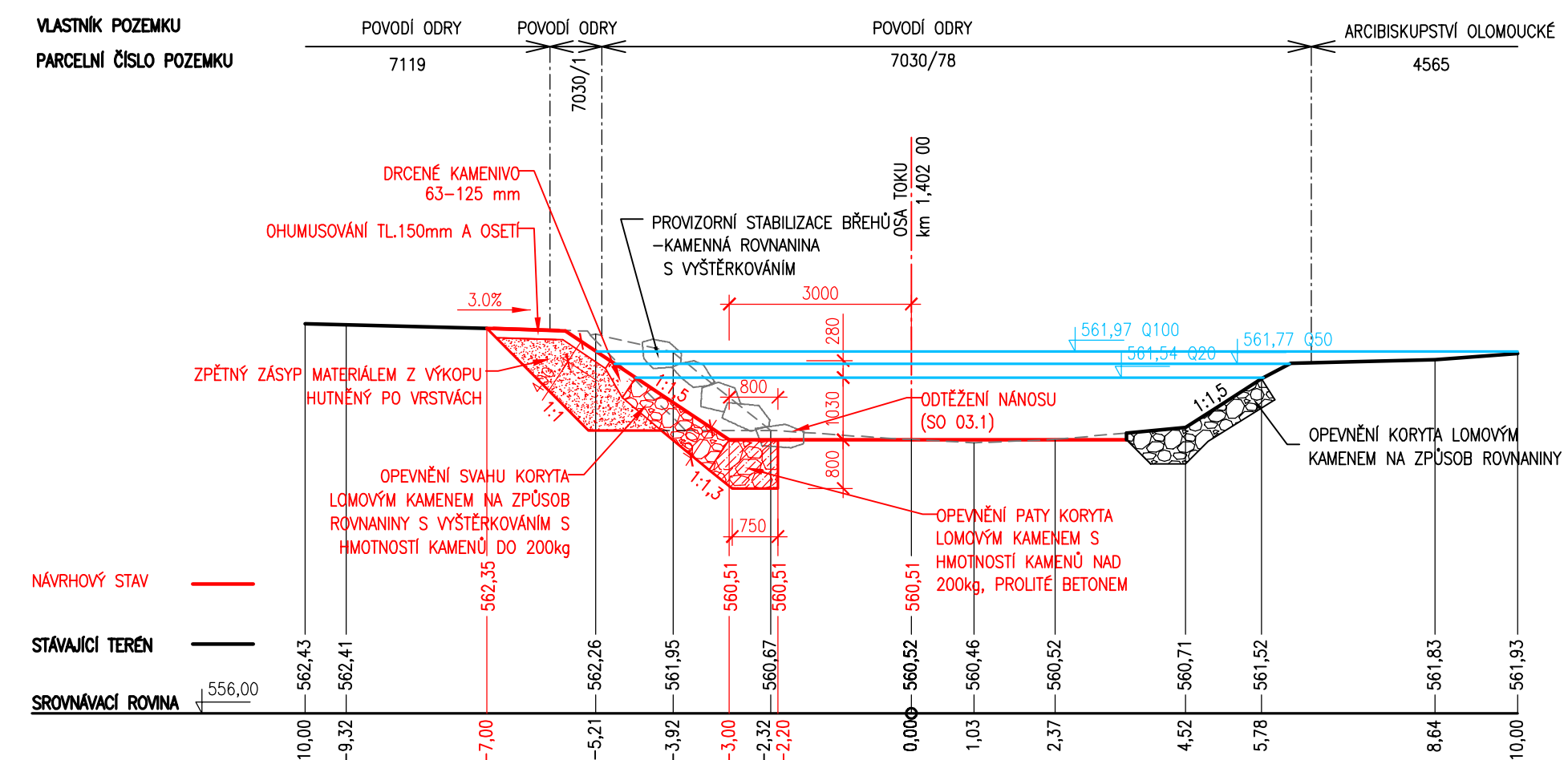
ŘEZ 84-84
M 1:100



ŘEZ 85-85
M 1:100



ŘEZ 86-86
M 1:100



POZNÁMKA:
ÚPRAVA NIVELETY DNA A PŘÍČNÉ OBJEKTY V TOKU BUDOU
PROVEDENY V RÁMCI OBJEKTU SO 03.1 ÚPRAVA NIVELETY KORYTA
– km 26.551–27.401

HYDROLOGICKÁ DATA

